

Detaljreguleringsplan for Biggeskåidi

Guovdageaidnu - Kautokeino kommune

Tegnforklaring	Plan-id	xxxxxxx
-----------------------	---------	---------

Bygging og anlegg (PBL2008 §12-5 NR.1)

FBF Fritidsbebyggelse - frittliggende

Samferdselsanlegg og teknisk infrastruktur (PBL2008 §12-5 NR.2)

KV Kjøreveg
P Annen veggrunn - grøntareal
P Parkering
PH Parkeringshus/-anlegg
SK Kombinerte formål for samferdselsanlegg og/eller tekniske infrastrukturtraseer

Landbruks-, natur og friluftsområder samt reindrift (PBL2008 §12-5 NR.5)

LNFR LNFR-areal for nødvendige tiltak for LNFR

Hensynsoner (PBL2008 §12-6)

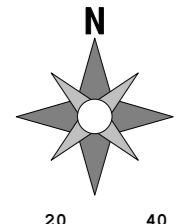

H390 Faresone - Annen fare
H560 Angitthensynsone - Bevaring naturmiljø
H730 Båndlegging etter lov om kulturminner

Juridiske linjer og punkt PBL2008

--- Angitthensynsgrense
 - - - Båndleggingsgrense nåværende

Felles for PBL 1985 og 2008

--- Planens begrensning
 --- Formålsgrense
 --- Byggegrense
 - - - Frisiktlinje

Utskriftsdato 28.02.2023


Kartopplysninger

Koordinatsystem EUREF89 UTM sone 35
 Høydegrunnlag NN2000
 Kartgrunnlag FKB
 Ekvivalens 1 m
 Målestokk (A1-format) 1:1500
 Dato for kartgrunnlag 8.2.22

Saksbehandling etter plan- og bygningsloven	komm. saksnr.	dato	komm. saksbeh.
Kunngjøring av oppstart av planarbeidet		4.5.22	
1. gangs behandling i det faste utvalget for plansaker			
Offentlig ettersyn fra xxxxxxxx til xxxxxxxx			
2. gangs behandling i det faste utvalget for plansaker			

Vedtatt i kommunestyret

Endringer		
Vedtatt om endring		

Plankonsulent 	Areal+ AS Storgata 64A, 2609 Lillehammer post@arealplus.no 61 24 57 70 www.arealplus.no	Forslagsstiller Altahøyden Utbygging AS Prosjektnr. 12685 Prosjektleder AL Plankart EB
---	--	---